

ПАСПОРТ КУЛЬТУРНО-ПОЗНАВАТЕЛЬНОГО МАРШРУТА

«Моя остановка - город Москва»

Над маршрутом работали:

Обучающиеся 5-7 классов;

Педагоги-психологи: Дунихина А.С., Зуева Е.В.;

Учитель-логопед Сысueva О.И.

Учитель-дефектолог Веробей С.С.

**Маршрут проходил по улицам города
Москвы, где ребята познакомились
с историческим прошлым и настоящим
улиц родного города.**

**Каждый уголок Москвы уникален
и интересен своими особенностями.**

Доступная среда

**Маршрут построен с учетом использования
транспорта города Москвы.**



Образовательные ресурсы



1. Энциклопедия «Москва»

<https://mos80.com/aboutmoscow.html>



2. Путеводитель по Москве

<https://www.mos.ru/tourism/documents/putevoditeli-i-karty-dlya-skachivaniya/view/229678220/>



3. Электронная Москва. Улицы Москвы

<http://mosopen.ru/streets>



4. Справочник: Улицы Москвы

<http://www.barius.ru/biblioteka/book/5324>




5. Имена московских улиц. - Пегов А.М. - 1975

<https://djvu.online/file/Dpi5haexEqXml>

Открытый Московский фестиваль
«1+1»: равные условия -
равные возможности

«Мой город Москва»



Экскурсия «Моя остановка - город Москва»

Старт от школы № 2051

М Некрасовка

ул. Рождественская,
10 корп. 2



1. Улица Вольская

М Некрасовка



Ранее улица называлась Северная часть посёлка Некрасовка. Современное название она получила в 1968 году по городу Вольск, расположенному в Саратовской области.

Во время экскурсии ребята посетили пожарную часть №209 им. А.А. Жебелева.

От ул. Рождественской 10, корп. 2:



2. Улица Недорубова

М Некрасовка

Название улицы получила в 2012 г. в честь героя СССР К. И. Недорубова.

Памятный постамент танка Т-34 (танк настоящий, действовал в 1943 году) стал настоящим символом знакового места в районе. В день открытия "Сквера Победы" открыли памятную доску Недорубову Константину Иосифовичу.

От ул. 1я Вольская, 32к1:



3. Волгоградский проспект


М Юго-Восточная



Ранее имел название Остаповское шоссе. В 1964 году был переименован в честь города Волгоград.

Прогуливаясь по проспекту в районе Кузьминки, дети посетили Усадьбу Деда Мороза.

От ул. Недорубова:



4. Улица Кожевническая

М Павелецкая




Название улицы известно с XVIII века. В этом районе находился Ногайский двор, где ногайцы уже с XV века торговали лошадьми.

Здесь же выделывали их кожи. Отсюда пошло название улицы.

Жилой дом Крашенинниковых, построенный в начале XIX века на Кожевнической улице, признан объектом культурного наследия регионального значения

От Волгоградский пр., вл. 168Д:



5. Улица Охотный ряд

М Охотный ряд



Название XVII века, дано по одному из московских торговых рядов, в котором было разрешено торговать дичью, приносимой подмосковными охотниками.

Одна из центральных улиц Москвы. Проходит от Манежной площади до Театральной площади, располагается между Георгиевским переулком и Никольской улицей.

От ул. Кожевническая, 20 стр. 19:



6. Улица Каретный ряд

М Пушкинская



Название улицы Каретный Ряд рассказывает само о себе.

В этом месте в XVII - XVIII веках были расположены мастерские по изготовлению карет, экипажей и телег. Расположенная в центральном округе Москвы, это одна из самых старых столичных улиц.

От Охотный ряд:



7. Первомайская улица

М Партизанская



Одна из крупнейших улиц района Измайлово. Древние названия улицы — Слободка и Малая Стромынка. В 1938 переименована в Первомайскую в честь праздника 1 мая. В состав Москвы вошла в 1935 году.

Ребята не только познакомились с историей улицы, а также посетили Измайловский парк и Усадьбу Измайлово.

От ул. Каретный ряд:

